



Concejo Deliberante de la Ciudad de San Fernando del Valle de Catamarca

SAN FERNANDO DEL VALLE DE CATAMARCA, 01 DIC 2016
EL CONCEJO DELIBERANTE, SANCIONA LA SIGUIENTE

O R D E N A N Z A

ARTÍCULO 1°.- Autorízase al Departamento Ejecutivo Municipal a adjudicar en carácter de Donación a la Sra. NOELIA NATALIA BARROS, DNI N°34.716.516; la parcela identificada como Zona Sin Registro, conforme Anexo Gráfico I, que se adjunta a la presente y forma parte integrante del mismo, propiedad de la Municipalidad de la Capital, ubicada sobre calle Pública esquina calle Pedro Cipitelli, Barrio Piloto, ciudad Capital, que según Anexo Gráfico I, el cual se adjunta a la presente; corresponde a la siguiente descripción: Mide: al Noroeste: 8,16m; al Sureste: 14,33m ; al Noreste: 13,52m; al Sudoeste: 7,87m + 4,79m. Linda: al Noroeste: con Zona sin Registración Catastral; al Sureste: Calle Pedro Cipitelli; al Noreste: con Matrícula Catastral N°07-24-10-6749; y al Sudoeste: con Área Destinada a Franja de Seguridad del Arroyo La Florida; constituyendo una Superficie de 141,47m².

ARTÍCULO 2°.- Dispónese que el Departamento Ejecutivo Municipal otorgue la correspondiente Escritura de Donación de la parcela descripta en el Artículo anterior, propiedad de esta Municipalidad, a favor de la Sra. NOELIA NATALIA BARROS, DNI N°34.716.516. La Donación se realiza con cargo: con la condición resolutoria de que la beneficiaria tendrá prohibido enajenar total o parcialmente, por el término de diez (10)



Concejo Deliberante de la Ciudad de San Fernando del Valle de Catamarca

años, a contar desde la fecha de la escritura. Esta cláusula, hace inoponible cualquier contrato o disposición que la contradiga.

ARTÍCULO 3°.- Autorízase a Escribanía de Gobierno Municipal a otorgar la Escritura Traslativa de Dominio, previo cumplimiento de lo especificado en la presente Ordenanza y de las previsiones de la Ordenanza N°875/77 y sus modificatorias.

ARTÍCULO 4°.- Comuníquese a Intendencia, insértese en los Registros Oficiales del Departamento Ejecutivo y Concejo Deliberante, publíquese y ARCHIVESE.

Dada en la Sala de Sesiones del Concejo Deliberante de la Ciudad de San Fernando del Valle de Catamarca, al primer día del mes de diciembre del año dos mil dieciséis.

ORDENANZA N°

Expte. C.D. N° 3439-I-15

Expte. DEM N° 14279-B-14

Agr. Expte. CD. N° 3544-S-16

Expte. DEM N° 09952-C-16

Autor: Intendencia Municipal.

6641

16

Dr. LEANDRO SEBASTIAN ESPILODIN
SECRETARIO MUNICIPAL
CONCEJO DELIBERANTE DE LA CIUDAD DE CATAMARCA

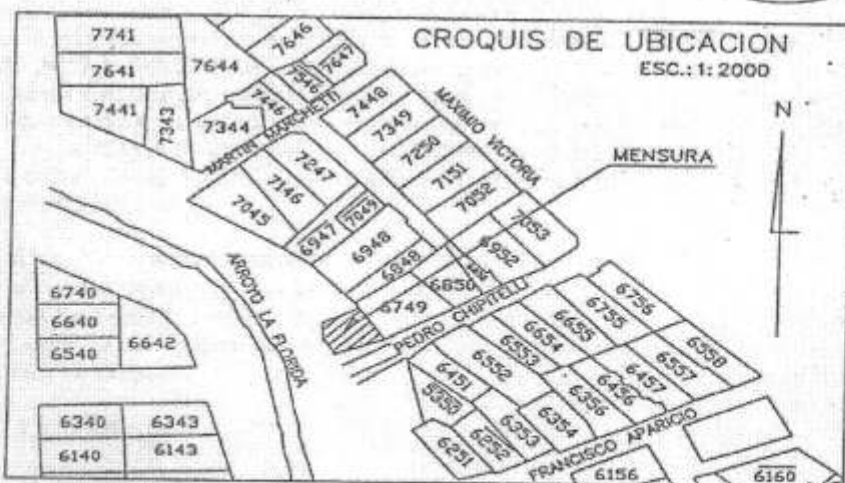


C.P.N. JUAN CRUZ N° 16
PRESIDENTE
Concejo Deliberante S.F.V.C.

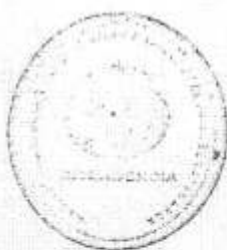
ESC. 1:250



- Linea de Mensura
Muro Propio
Cordon cuneta
Vertice de mensura
Linea Municipal
Nueva Linea Municipal
Marca de Pintura
Construccion



| | |
|---|-----------|
| CE TOTAL | 182.20m2. |
| ECTADA POR FRANJA DE SEGURIDAD DEL ARROYO "LA FLORIDA"..... | 40.73m2. |
| EMANENTE (LIBRE)..... | 141.47m2 |

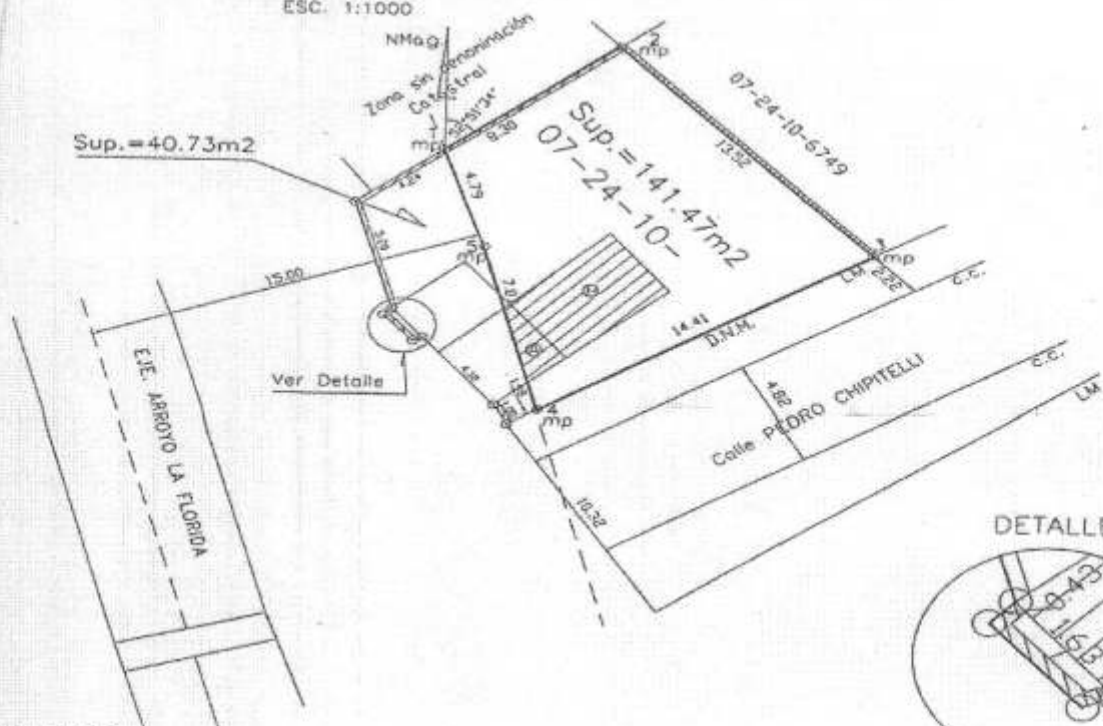


Lic. PAUL A. JALIL
INTENDENTE
Municipalidad de S.F.Y. de Catamarca

- ANEXO GRÁFICO N°1 -

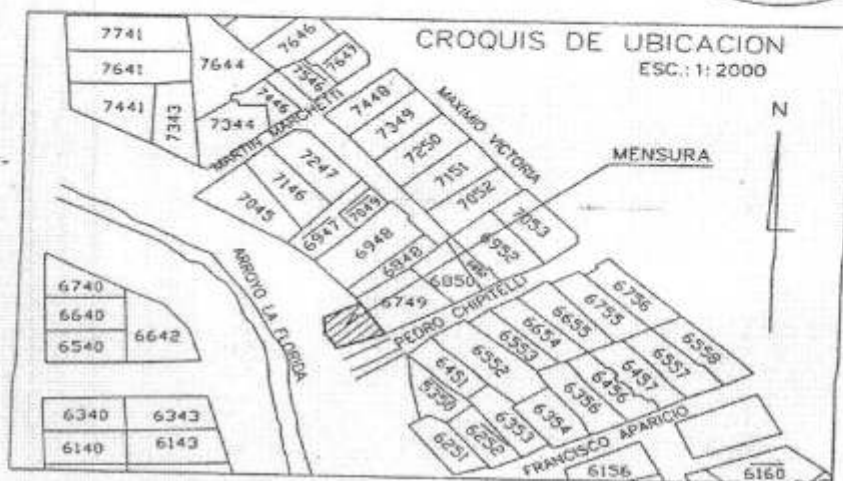
PLANO DE AFECTACIÓN

ESC. 1:1000



REFERENCIAS

| | |
|-----|-----------------------|
| — | Línea de Mensura |
| — | Muro Propio |
| — | Cordon cuneta |
| — | Vertice de mensura |
| LM | Línea Municipal |
| NLM | Nueva Línea Municipal |
| mp | Marco de Pintura |
| ▨ | Construcción |



| | |
|---|------------------------|
| SUPERFICIE TOTAL | 182.20m ² . |
| SUP. AFECTADA POR FRANJA DE SEGURIDAD DEL ARROYO "LA FLORIDA" | 40.73m ² |
| SUP. REMANENTE (A ADJUDICAR) | 141.47m ² |